

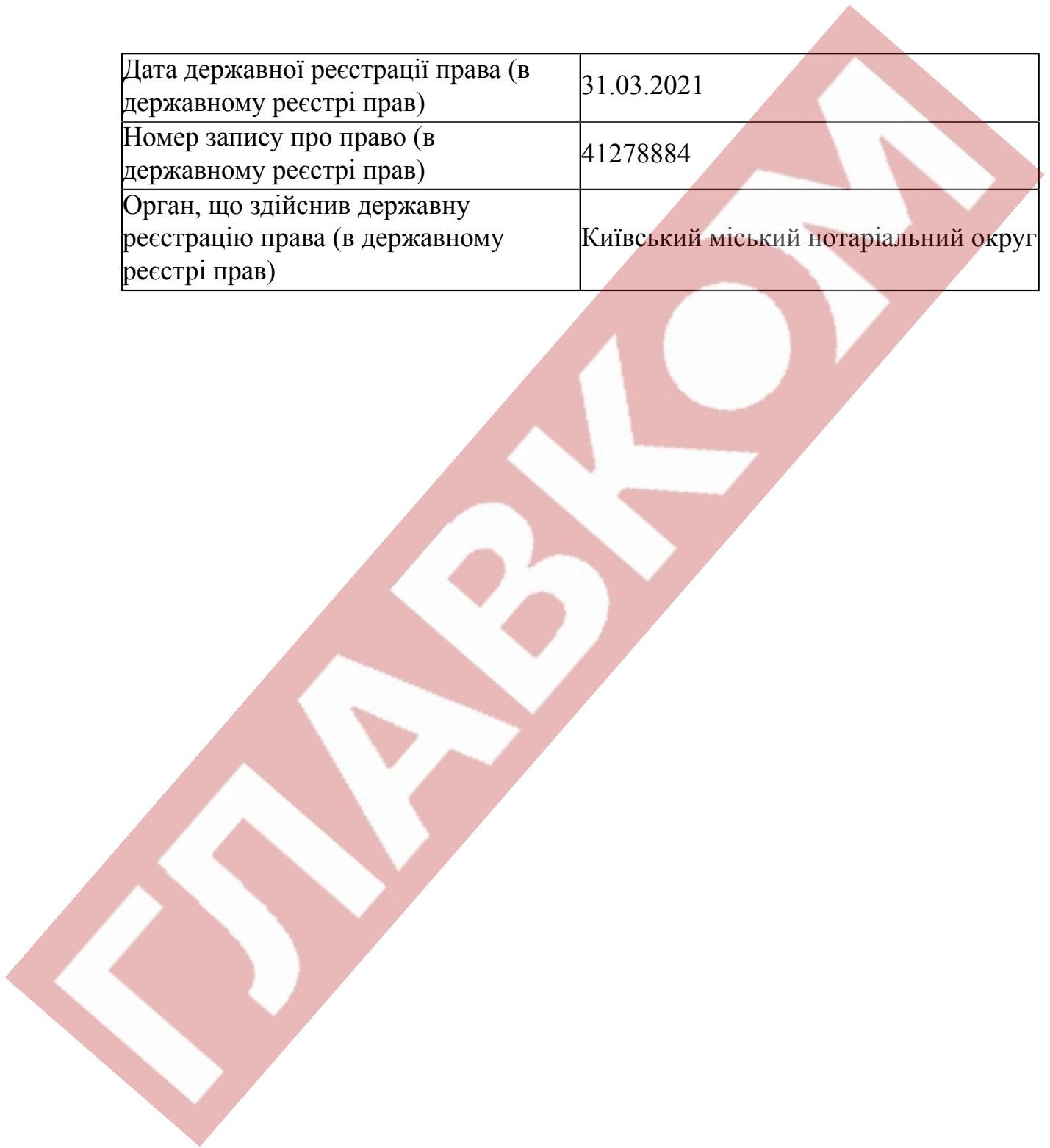
Державна служба України з питань геодезії, картографії та кадастру

Інформація Державного земельного кадастру про право власності та речові права на земельну ділянку



| Відомості про земельну ділянку | |
|---|--|
| Кадастровий номер земельної ділянки | 3221884000:33:016:0912 |
| Цільове призначення | 01.05 Для індивідуального садівництва |
| Категорія земель | Землі сільськогосподарського призначення |
| Вид використання | ведення індивідуального садівництва |
| Форма власності | Інформація відсутня |
| Площа земельної ділянки | 0.12 |
| Місце розташування | Київська область, Вишгородський район, Лебедівська сільська рада |
| Відомості про нормативно грошову оцінку ділянки | |
| Значення, гривень | 840.66 |
| Дата оцінки ділянки | 27.09.2023 |
| Відомості про сертифікованого інженера - землевпорядника (ВІДПОВІДАЛЬНА ОСОБА) | |
| ПІБ інженера – землевпорядника | Байбуз Євген Ігоревич |
| Номер сертифіката та дата видачі | №000038 від 24.12.2012 |
| Місце роботи інженера-землевпорядника | Товариство з обмеженою відповідальністю " Кадастр Ф" |
| Відомості про сертифікованого інженера - землевпорядника (БЕЗПОСЕРЕДНІЙ ВИКОНАВЕЦЬ) | |
| ПІБ інженера – землевпорядника | Байбуз Євген Ігоревич |
| Номер сертифіката та дата видачі | №000038 від 24.12.2012 |
| Місце роботи інженера-землевпорядника | Товариство з обмеженою відповідальністю " Кадастр Ф" |
| Відомості про суб'єктів права власності на земельну ділянку | |
| <small>* інформація про власника (землекористувачів) є довідковою, актуальна інформація міститься у Державному реєстрі речових прав на нерухоме майно</small> | |
| Прізвище, ім'я та по батькові фізичної особи | Краєвська Ніна Миколаївна |

| | |
|--|--------------------------------------|
| Дата державної реєстрації права (в державному реєстрі прав) | 31.03.2021 |
| Номер запису про право (в державному реєстрі прав) | 41278884 |
| Орган, що здійснив державну реєстрацію права (в державному реєстрі прав) | Київський міський нотаріальний округ |



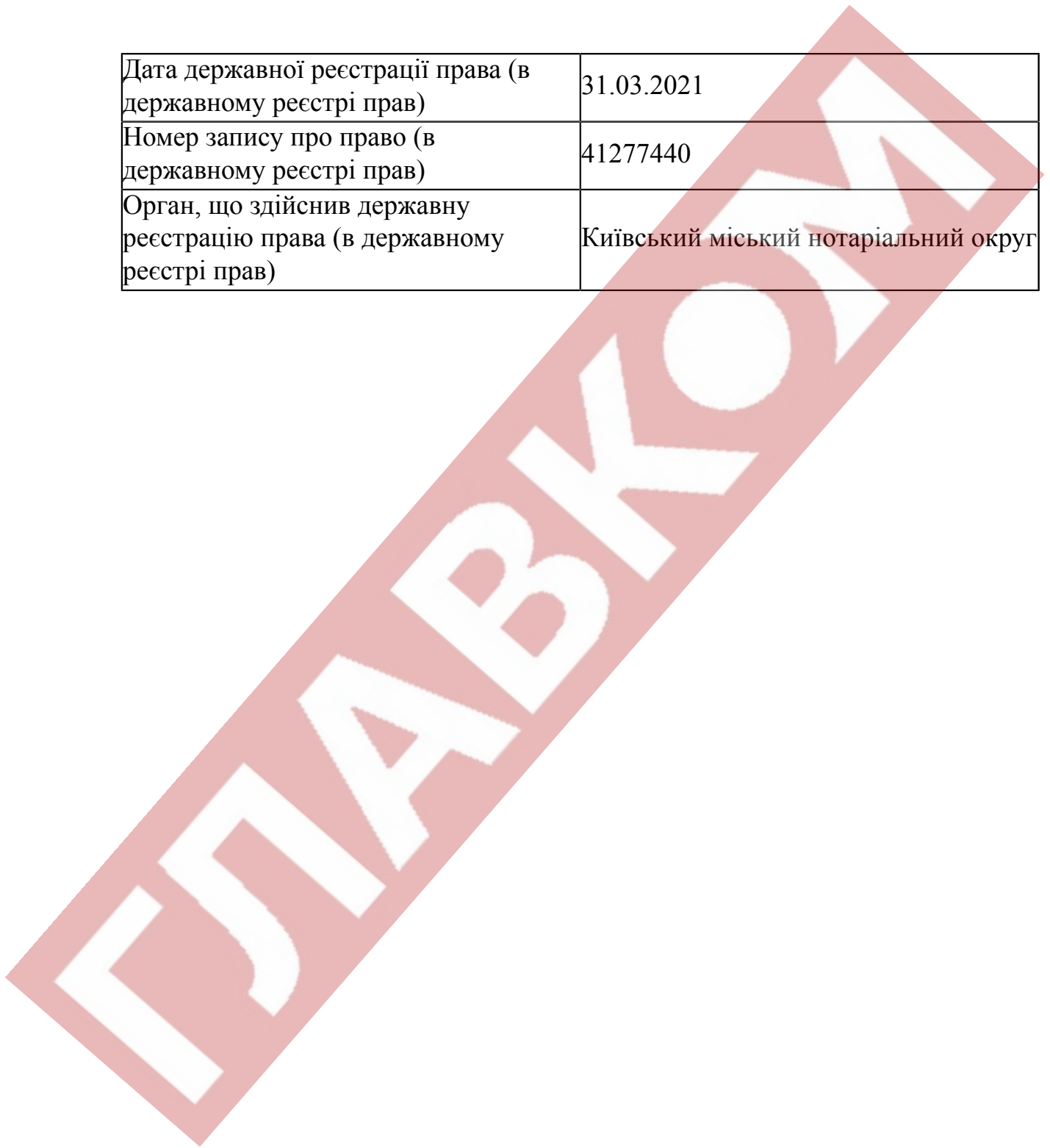
Державна служба України з питань геодезії, картографії та кадастру

Інформація Державного земельного кадастру про право власності та речові права на земельну ділянку



| Відомості про земельну ділянку | |
|---|--|
| Кадастровий номер земельної ділянки | 3221884000:33:016:0913 |
| Цільове призначення | 01.05 Для індивідуального садівництва |
| Категорія земель | Землі сільськогосподарського призначення |
| Вид використання | ведення індивідуального садівництва |
| Форма власності | Інформація відсутня |
| Площа земельної ділянки | 0.12 |
| Місце розташування | Київська область, Вишгородський район, Лебедівська сільська рада |
| Відомості про нормативно грошову оцінку ділянки | |
| Значення, гривень | 840.66 |
| Дата оцінки ділянки | 28.09.2023 |
| Відомості про сертифікованого інженера - землевпорядника (ВІДПОВІДАЛЬНА ОСОБА) | |
| ПІБ інженера – землевпорядника | Байбуз Євген Ігоревич |
| Номер сертифіката та дата видачі | №000038 від 24.12.2012 |
| Місце роботи інженера-землевпорядника | Товариство з обмеженою відповідальністю " Кадастр Ф" |
| Відомості про сертифікованого інженера - землевпорядника (БЕЗПОСЕРЕДНІЙ ВИКОНАВЕЦЬ) | |
| ПІБ інженера – землевпорядника | Байбуз Євген Ігоревич |
| Номер сертифіката та дата видачі | №000038 від 24.12.2012 |
| Місце роботи інженера-землевпорядника | Товариство з обмеженою відповідальністю " Кадастр Ф" |
| Відомості про суб'єктів права власності на земельну ділянку | |
| <small>* інформація про власника (землекористувачів) є довідковою, актуальна інформація міститься у Державному реєстрі речових прав на нерухоме майно</small> | |
| Прізвище, ім'я та по батькові фізичної особи | Краєвська Ніна Миколаївна |

| | |
|--|--------------------------------------|
| Дата державної реєстрації права (в державному реєстрі прав) | 31.03.2021 |
| Номер запису про право (в державному реєстрі прав) | 41277440 |
| Орган, що здійснив державну реєстрацію права (в державному реєстрі прав) | Київський міський нотаріальний округ |



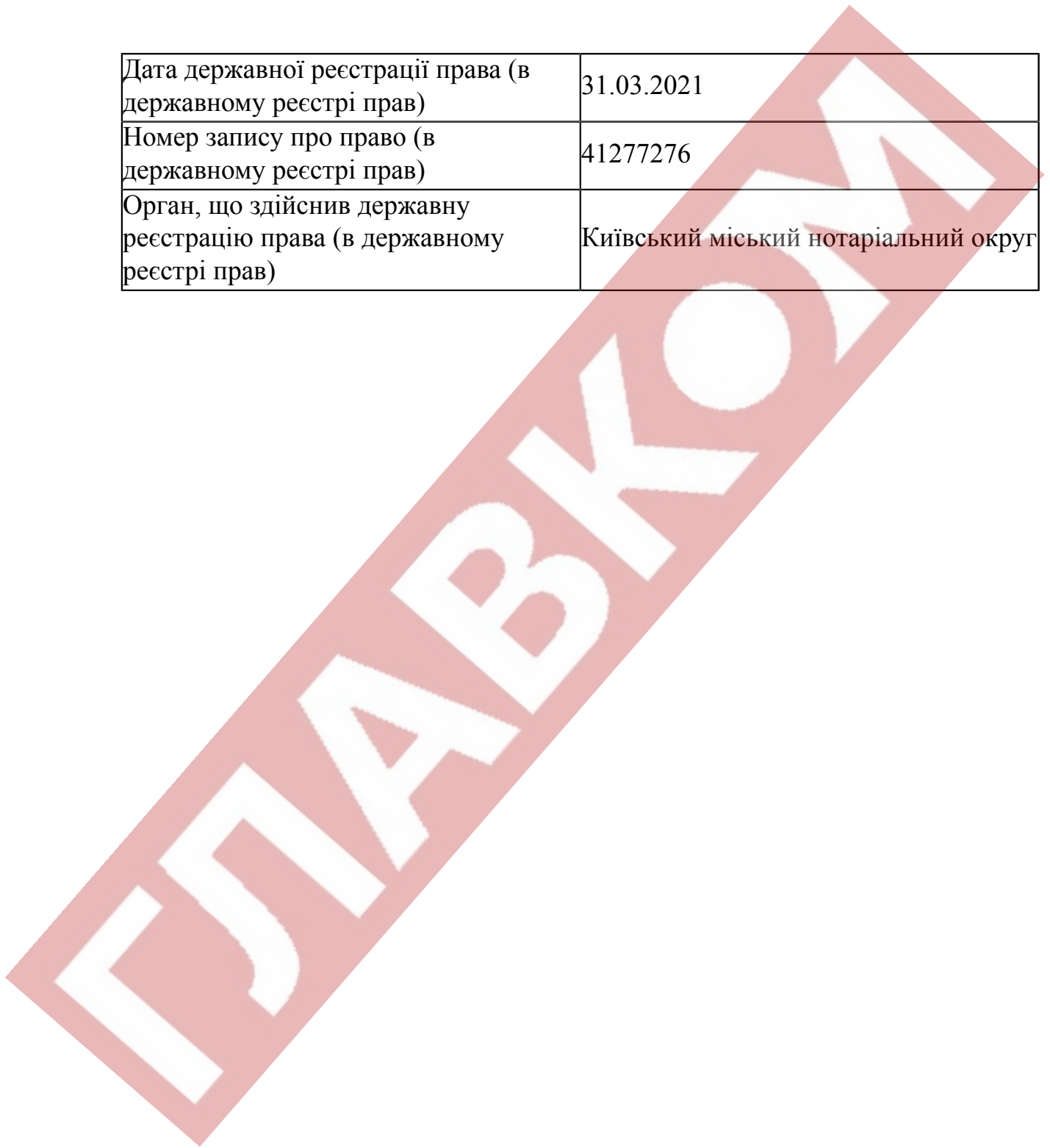
Державна служба України з питань геодезії, картографії та кадастру

Інформація Державного земельного кадастру про право власності та речові права на земельну ділянку



| Відомості про земельну ділянку | |
|---|--|
| Кадастровий номер земельної ділянки | 3221884000:33:016:0914 |
| Цільове призначення | 01.05 Для індивідуального садівництва |
| Категорія земель | Землі сільськогосподарського призначення |
| Вид використання | ведення індивідуального садівництва |
| Форма власності | Інформація відсутня |
| Площа земельної ділянки | 0.1036 |
| Місце розташування | Київська область, Вишгородський район, Лебедівська сільська рада |
| Відомості про нормативно грошову оцінку ділянки | |
| Значення, гривень | 50.14 |
| Дата оцінки ділянки | 06.01.2024 |
| Відомості про сертифікованого інженера - землевпорядника (ВІДПОВІДАЛЬНА ОСОБА) | |
| ПІБ інженера – землевпорядника | Байбуз Євген Ігоревич |
| Номер сертифіката та дата видачі | №000038 від 24.12.2012 |
| Місце роботи інженера-землевпорядника | Товариство з обмеженою відповідальністю " Кадастр Ф" |
| Відомості про сертифікованого інженера - землевпорядника (БЕЗПОСЕРЕДНІЙ ВИКОНАВЕЦЬ) | |
| ПІБ інженера – землевпорядника | Байбуз Євген Ігоревич |
| Номер сертифіката та дата видачі | №000038 від 24.12.2012 |
| Місце роботи інженера-землевпорядника | Товариство з обмеженою відповідальністю " Кадастр Ф" |
| Відомості про суб'єктів права власності на земельну ділянку | |
| <small>* інформація про власника (землекористувачів) є довідковою, актуальна інформація міститься у Державному реєстрі речових прав на нерухоме майно</small> | |
| Прізвище, ім'я та по батькові фізичної особи | Краєвська Ніна Миколаївна |

| | |
|--|--------------------------------------|
| Дата державної реєстрації права (в державному реєстрі прав) | 31.03.2021 |
| Номер запису про право (в державному реєстрі прав) | 41277276 |
| Орган, що здійснив державну реєстрацію права (в державному реєстрі прав) | Київський міський нотаріальний округ |



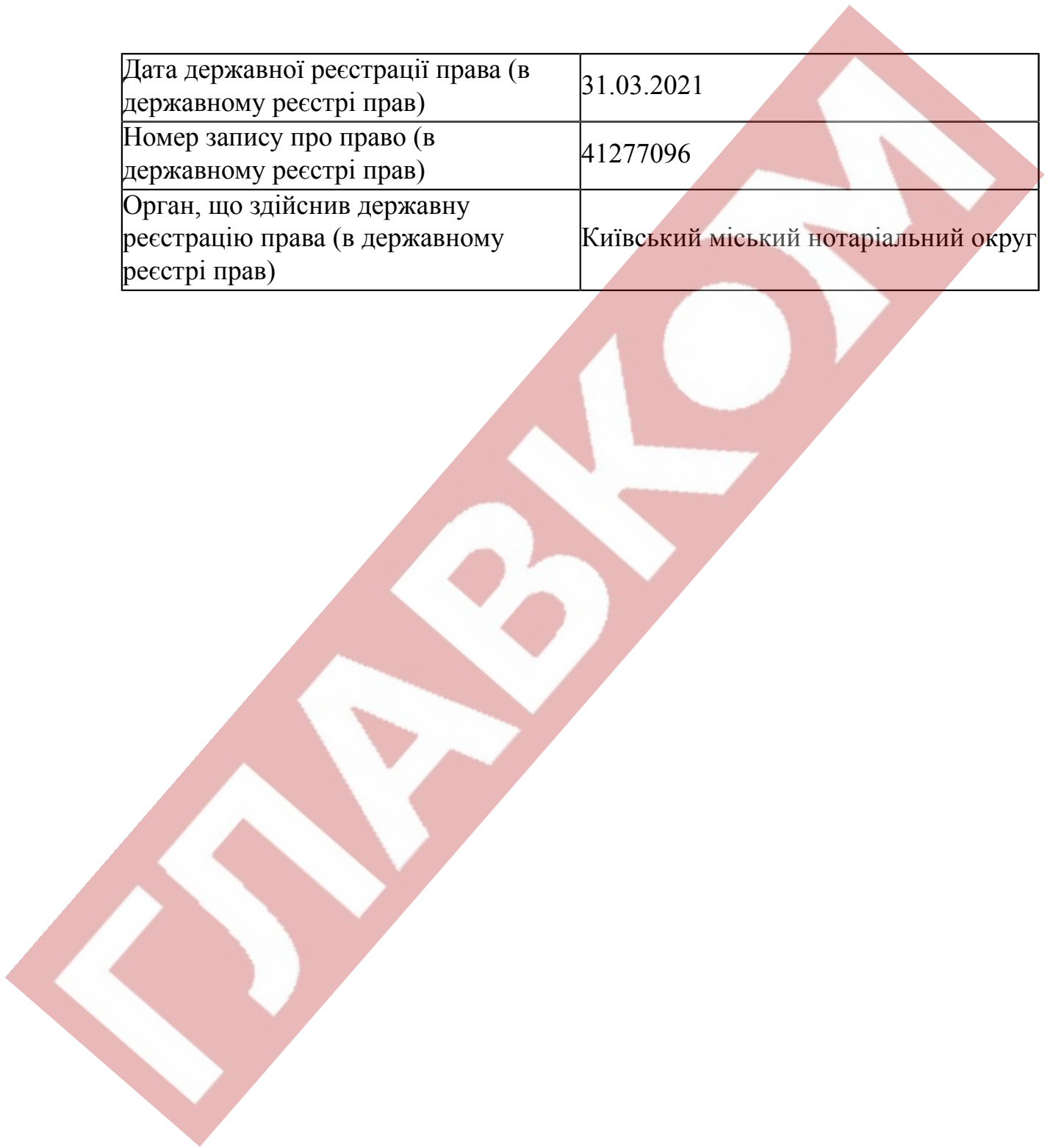
Державна служба України з питань геодезії, картографії та кадастру

Інформація Державного земельного кадастру про право власності та речові права на земельну ділянку



| Відомості про земельну ділянку | |
|---|--|
| Кадастровий номер земельної ділянки | 3221884000:33:016:0916 |
| Цільове призначення | 01.05 Для індивідуального садівництва |
| Категорія земель | Землі сільськогосподарського призначення |
| Вид використання | ведення індивідуального садівництва |
| Форма власності | Інформація відсутня |
| Площа земельної ділянки | 0.12 |
| Місце розташування | Київська область, Вишгородський район, Лебедівська сільська рада |
| Відомості про нормативно грошову оцінку ділянки | |
| Значення, гривень | 840.66 |
| Дата оцінки ділянки | 28.09.2023 |
| Відомості про сертифікованого інженера - землевпорядника (ВІДПОВІДАЛЬНА ОСОБА) | |
| ПІБ інженера – землевпорядника | Байбуз Євген Ігоревич |
| Номер сертифіката та дата видачі | №000038 від 24.12.2012 |
| Місце роботи інженера-землевпорядника | Товариство з обмеженою відповідальністю " Кадастр Ф" |
| Відомості про сертифікованого інженера - землевпорядника (БЕЗПОСЕРЕДНІЙ ВИКОНАВЕЦЬ) | |
| ПІБ інженера – землевпорядника | Байбуз Євген Ігоревич |
| Номер сертифіката та дата видачі | №000038 від 24.12.2012 |
| Місце роботи інженера-землевпорядника | Товариство з обмеженою відповідальністю " Кадастр Ф" |
| Відомості про суб'єктів права власності на земельну ділянку | |
| <small>* інформація про власника (землекористувачів) є довідковою, актуальна інформація міститься у Державному реєстрі речових прав на нерухоме майно</small> | |
| Прізвище, ім'я та по батькові фізичної особи | Краєвська Ніна Миколаївна |

| | |
|--|--------------------------------------|
| Дата державної реєстрації права (в державному реєстрі прав) | 31.03.2021 |
| Номер запису про право (в державному реєстрі прав) | 41277096 |
| Орган, що здійснив державну реєстрацію права (в державному реєстрі прав) | Київський міський нотаріальний округ |



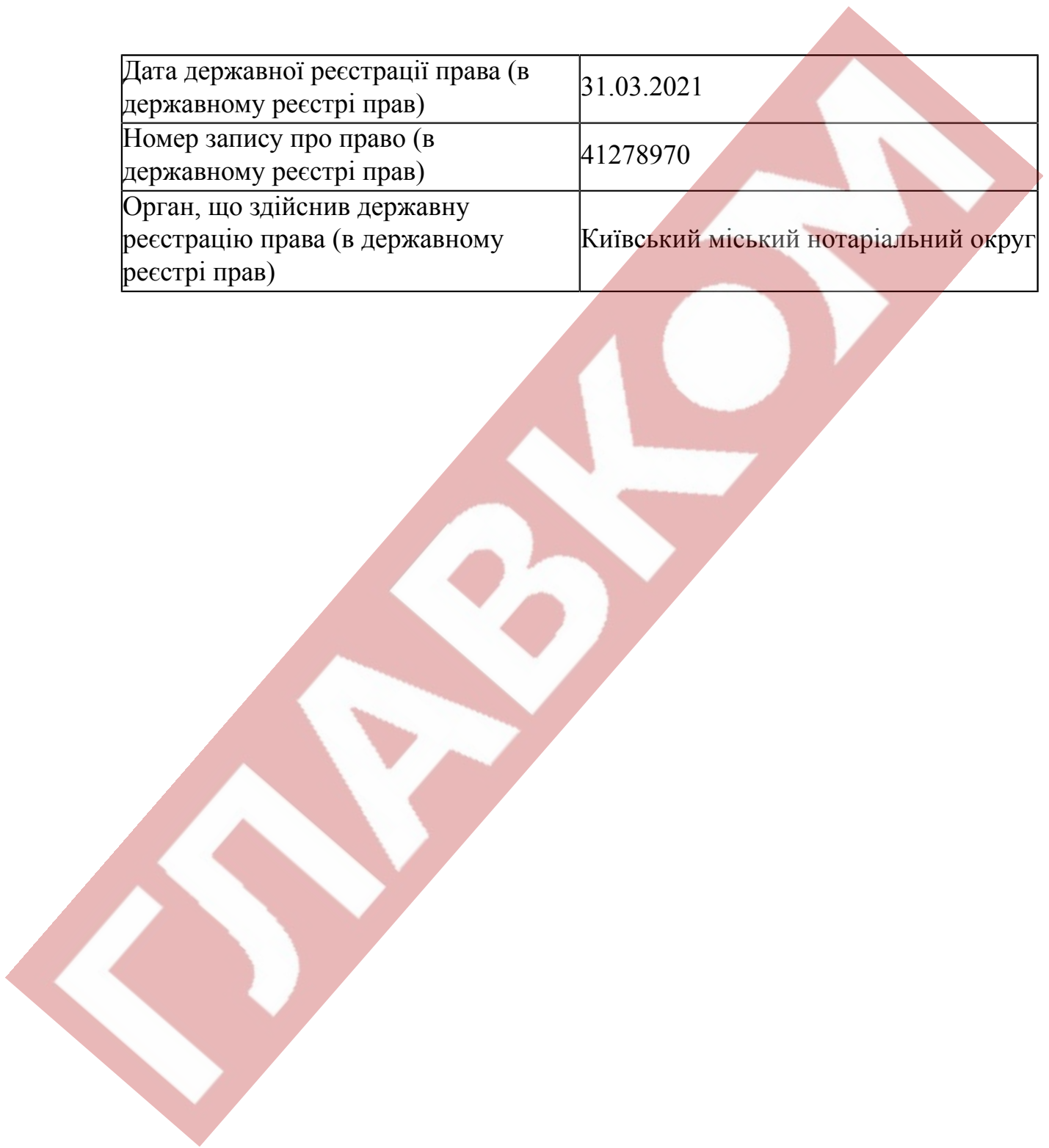
Державна служба України з питань геодезії, картографії та кадастру

Інформація Державного земельного кадастру про право власності та речові права на земельну ділянку



| Відомості про земельну ділянку | |
|---|--|
| Кадастровий номер земельної ділянки | 3221884000:33:016:0921 |
| Цільове призначення | 01.05 Для індивідуального садівництва |
| Категорія земель | Землі сільськогосподарського призначення |
| Вид використання | ведення індивідуального садівництва |
| Форма власності | Інформація відсутня |
| Площа земельної ділянки | 0.12 |
| Місце розташування | Київська область, Вишгородський район, Лебедівська сільська рада |
| Відомості про нормативно грошову оцінку ділянки | |
| Значення, гривень | 840.66 |
| Дата оцінки ділянки | 27.09.2023 |
| Відомості про сертифікованого інженера - землевпорядника (ВІДПОВІДАЛЬНА ОСОБА) | |
| ПІБ інженера – землевпорядника | Байбуз Євген Ігоревич |
| Номер сертифіката та дата видачі | №000038 від 24.12.2012 |
| Місце роботи інженера-землевпорядника | Товариство з обмеженою відповідальністю " Кадастр Ф" |
| Відомості про сертифікованого інженера - землевпорядника (БЕЗПОСЕРЕДНІЙ ВИКОНАВЕЦЬ) | |
| ПІБ інженера – землевпорядника | Байбуз Євген Ігоревич |
| Номер сертифіката та дата видачі | №000038 від 24.12.2012 |
| Місце роботи інженера-землевпорядника | Товариство з обмеженою відповідальністю " Кадастр Ф" |
| Відомості про суб'єктів права власності на земельну ділянку | |
| <small>* інформація про власника (землекористувачів) є довідковою, актуальна інформація міститься у Державному реєстрі речових прав на нерухоме майно</small> | |
| Прізвище, ім'я та по батькові фізичної особи | Краєвська Ніна Миколаївна |

| | |
|--|--------------------------------------|
| Дата державної реєстрації права (в державному реєстрі прав) | 31.03.2021 |
| Номер запису про право (в державному реєстрі прав) | 41278970 |
| Орган, що здійснив державну реєстрацію права (в державному реєстрі прав) | Київський міський нотаріальний округ |



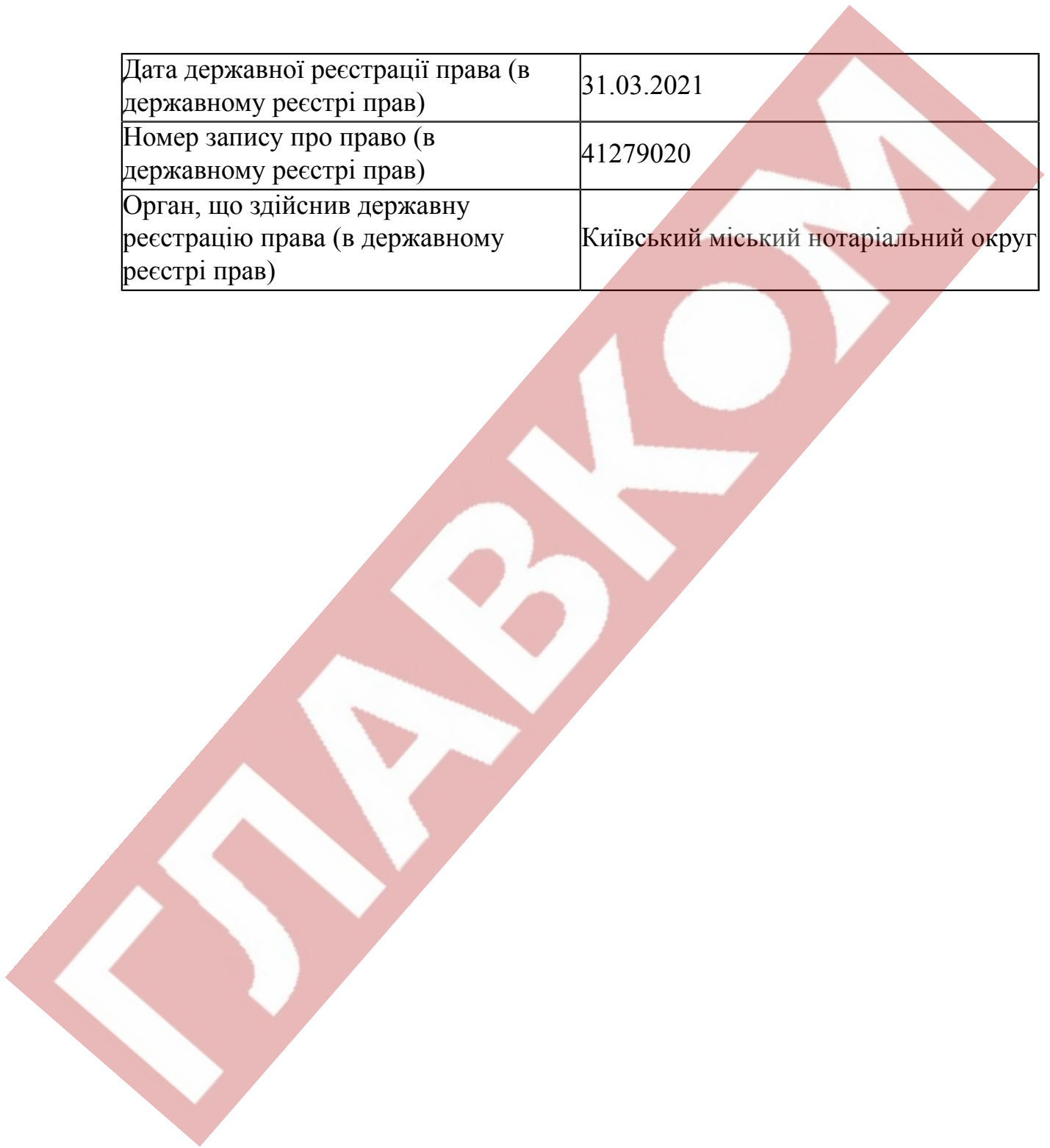
Державна служба України з питань геодезії, картографії та кадастру

Інформація Державного земельного кадастру про право власності та речові права на земельну ділянку



| Відомості про земельну ділянку | |
|---|--|
| Кадастровий номер земельної ділянки | 3221884000:33:016:0926 |
| Цільове призначення | 01.05 Для індивідуального садівництва |
| Категорія земель | Землі сільськогосподарського призначення |
| Вид використання | ведення індивідуального садівництва |
| Форма власності | Інформація відсутня |
| Площа земельної ділянки | 0.12 |
| Місце розташування | Київська область, Вишгородський район, Лебедівська сільська рада |
| Відомості про нормативно грошову оцінку ділянки | |
| Значення, гривень | 840.66 |
| Дата оцінки ділянки | 28.09.2023 |
| Відомості про сертифікованого інженера - землевпорядника (ВІДПОВІДАЛЬНА ОСОБА) | |
| ПІБ інженера – землевпорядника | Байбуз Євген Ігоревич |
| Номер сертифіката та дата видачі | №000038 від 24.12.2012 |
| Місце роботи інженера-землевпорядника | Товариство з обмеженою відповідальністю " Кадастр Ф" |
| Відомості про сертифікованого інженера - землевпорядника (БЕЗПОСЕРЕДНІЙ ВИКОНАВЕЦЬ) | |
| ПІБ інженера – землевпорядника | Байбуз Євген Ігоревич |
| Номер сертифіката та дата видачі | №000038 від 24.12.2012 |
| Місце роботи інженера-землевпорядника | Товариство з обмеженою відповідальністю " Кадастр Ф" |
| Відомості про суб'єктів права власності на земельну ділянку | |
| <small>* інформація про власника (землекористувачів) є довідковою, актуальна інформація міститься у Державному реєстрі речових прав на нерухоме майно</small> | |
| Прізвище, ім'я та по батькові фізичної особи | Краєвська Ніна Миколаївна |

| | |
|--|--------------------------------------|
| Дата державної реєстрації права (в державному реєстрі прав) | 31.03.2021 |
| Номер запису про право (в державному реєстрі прав) | 41279020 |
| Орган, що здійснив державну реєстрацію права (в державному реєстрі прав) | Київський міський нотаріальний округ |



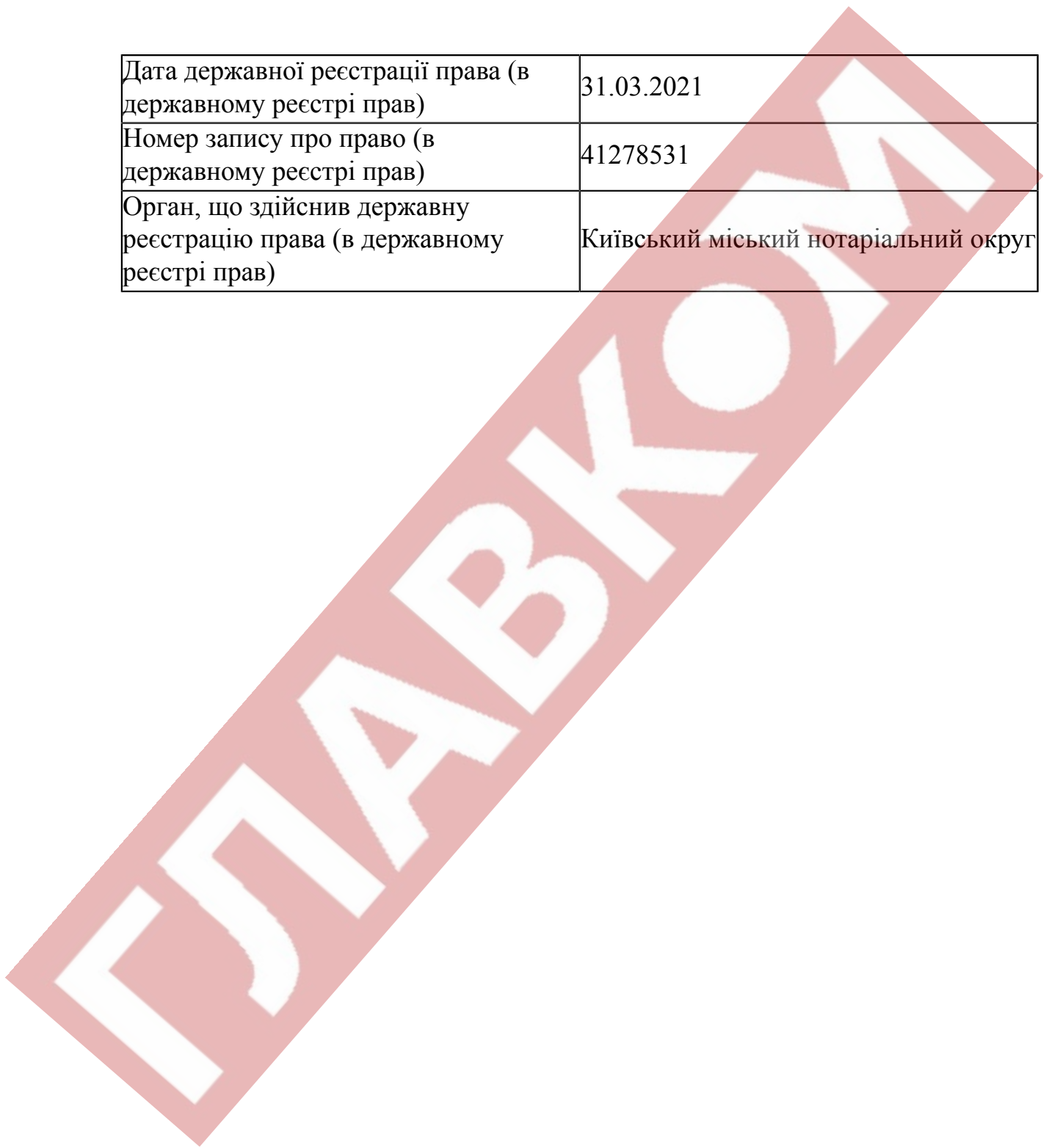
Державна служба України з питань геодезії, картографії та кадастру

Інформація Державного земельного кадастру про право власності та речові права на земельну ділянку



| Відомості про земельну ділянку | |
|---|--|
| Кадастровий номер земельної ділянки | 3221884000:33:016:0928 |
| Цільове призначення | 01.05 Для індивідуального садівництва |
| Категорія земель | Землі сільськогосподарського призначення |
| Вид використання | ведення індивідуального садівництва |
| Форма власності | Інформація відсутня |
| Площа земельної ділянки | 0.12 |
| Місце розташування | Київська область, Вишгородський район, Лебедівська сільська рада |
| Відомості про нормативно грошову оцінку ділянки | |
| Значення, гривень | 840.66 |
| Дата оцінки ділянки | 28.09.2023 |
| Відомості про сертифікованого інженера - землевпорядника (ВІДПОВІДАЛЬНА ОСОБА) | |
| ПІБ інженера – землевпорядника | Байбуз Євген Ігоревич |
| Номер сертифіката та дата видачі | №000038 від 24.12.2012 |
| Місце роботи інженера-землевпорядника | Товариство з обмеженою відповідальністю " Кадастр Ф" |
| Відомості про сертифікованого інженера - землевпорядника (БЕЗПОСЕРЕДНІЙ ВИКОНАВЕЦЬ) | |
| ПІБ інженера – землевпорядника | Байбуз Євген Ігоревич |
| Номер сертифіката та дата видачі | №000038 від 24.12.2012 |
| Місце роботи інженера-землевпорядника | Товариство з обмеженою відповідальністю " Кадастр Ф" |
| Відомості про суб'єктів права власності на земельну ділянку | |
| <small>* інформація про власника (землекористувачів) є довідковою, актуальна інформація міститься у Державному реєстрі речових прав на нерухоме майно</small> | |
| Прізвище, ім'я та по батькові фізичної особи | Краєвська Ніна Миколаївна |

| | |
|--|--------------------------------------|
| Дата державної реєстрації права (в державному реєстрі прав) | 31.03.2021 |
| Номер запису про право (в державному реєстрі прав) | 41278531 |
| Орган, що здійснив державну реєстрацію права (в державному реєстрі прав) | Київський міський нотаріальний округ |



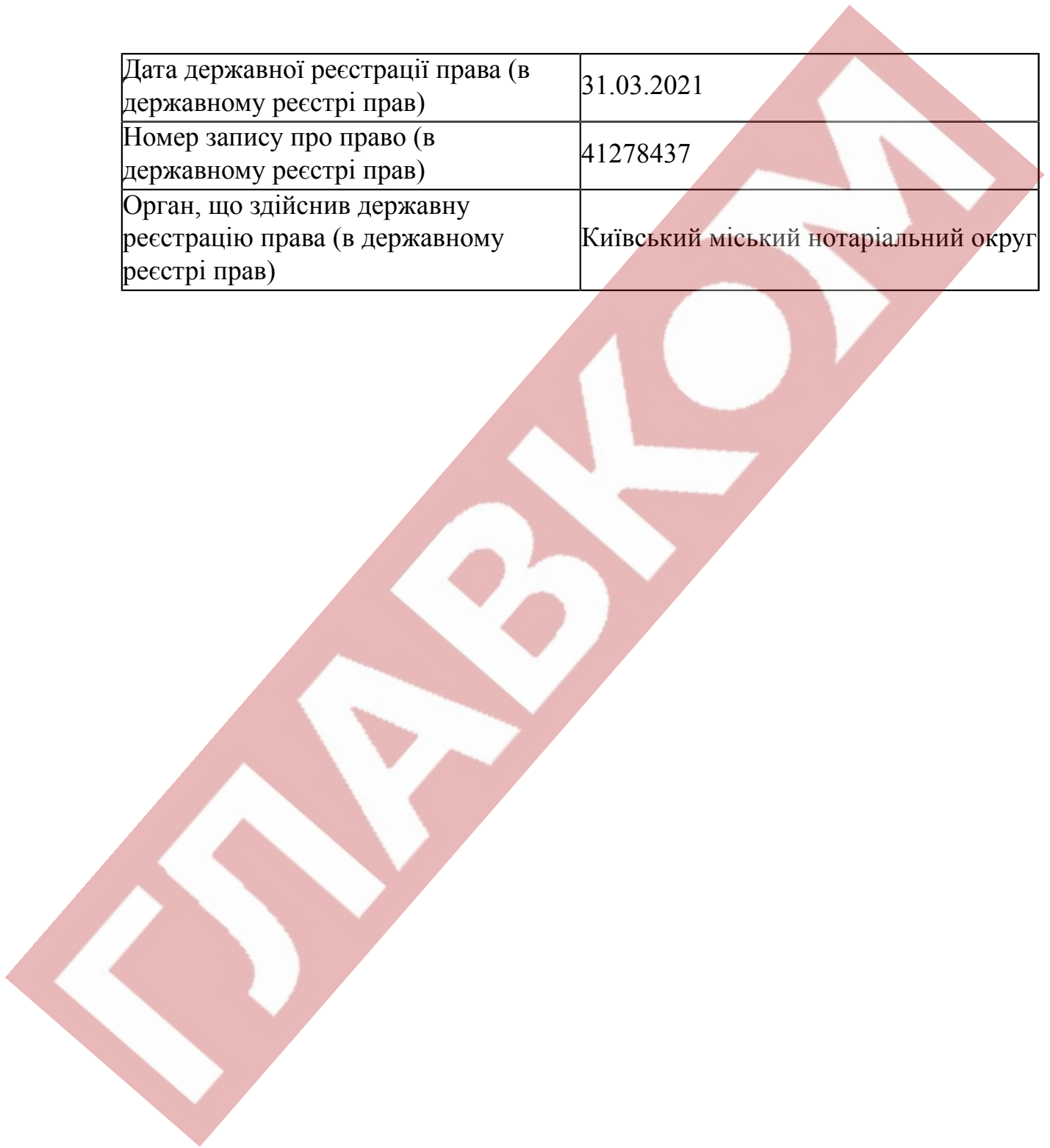
Державна служба України з питань геодезії, картографії та кадастру

Інформація Державного земельного кадастру про право власності та речові права на земельну ділянку



| Відомості про земельну ділянку | |
|---|--|
| Кадастровий номер земельної ділянки | 3221884000:33:016:0929 |
| Цільове призначення | 01.05 Для індивідуального садівництва |
| Категорія земель | Землі сільськогосподарського призначення |
| Вид використання | ведення індивідуального садівництва |
| Форма власності | Інформація відсутня |
| Площа земельної ділянки | 0.1102 |
| Місце розташування | Київська область, Вишгородський район, Лебедівська сільська рада |
| Відомості про нормативно грошову оцінку ділянки | |
| Значення, гривень | 772 |
| Дата оцінки ділянки | 28.09.2023 |
| Відомості про сертифікованого інженера - землевпорядника (ВІДПОВІДАЛЬНА ОСОБА) | |
| ПІБ інженера – землевпорядника | Байбуз Євген Ігоревич |
| Номер сертифіката та дата видачі | №000038 від 24.12.2012 |
| Місце роботи інженера-землевпорядника | Товариство з обмеженою відповідальністю " Кадастр Ф" |
| Відомості про сертифікованого інженера - землевпорядника (БЕЗПОСЕРЕДНІЙ ВИКОНАВЕЦЬ) | |
| ПІБ інженера – землевпорядника | Байбуз Євген Ігоревич |
| Номер сертифіката та дата видачі | №000038 від 24.12.2012 |
| Місце роботи інженера-землевпорядника | Товариство з обмеженою відповідальністю " Кадастр Ф" |
| Відомості про суб'єктів права власності на земельну ділянку | |
| <small>* інформація про власника (землекористувачів) є довідковою, актуальна інформація міститься у Державному реєстрі речових прав на нерухоме майно</small> | |
| Прізвище, ім'я та по батькові фізичної особи | Краєвська Ніна Миколаївна |

| | |
|--|--------------------------------------|
| Дата державної реєстрації права (в державному реєстрі прав) | 31.03.2021 |
| Номер запису про право (в державному реєстрі прав) | 41278437 |
| Орган, що здійснив державну реєстрацію права (в державному реєстрі прав) | Київський міський нотаріальний округ |



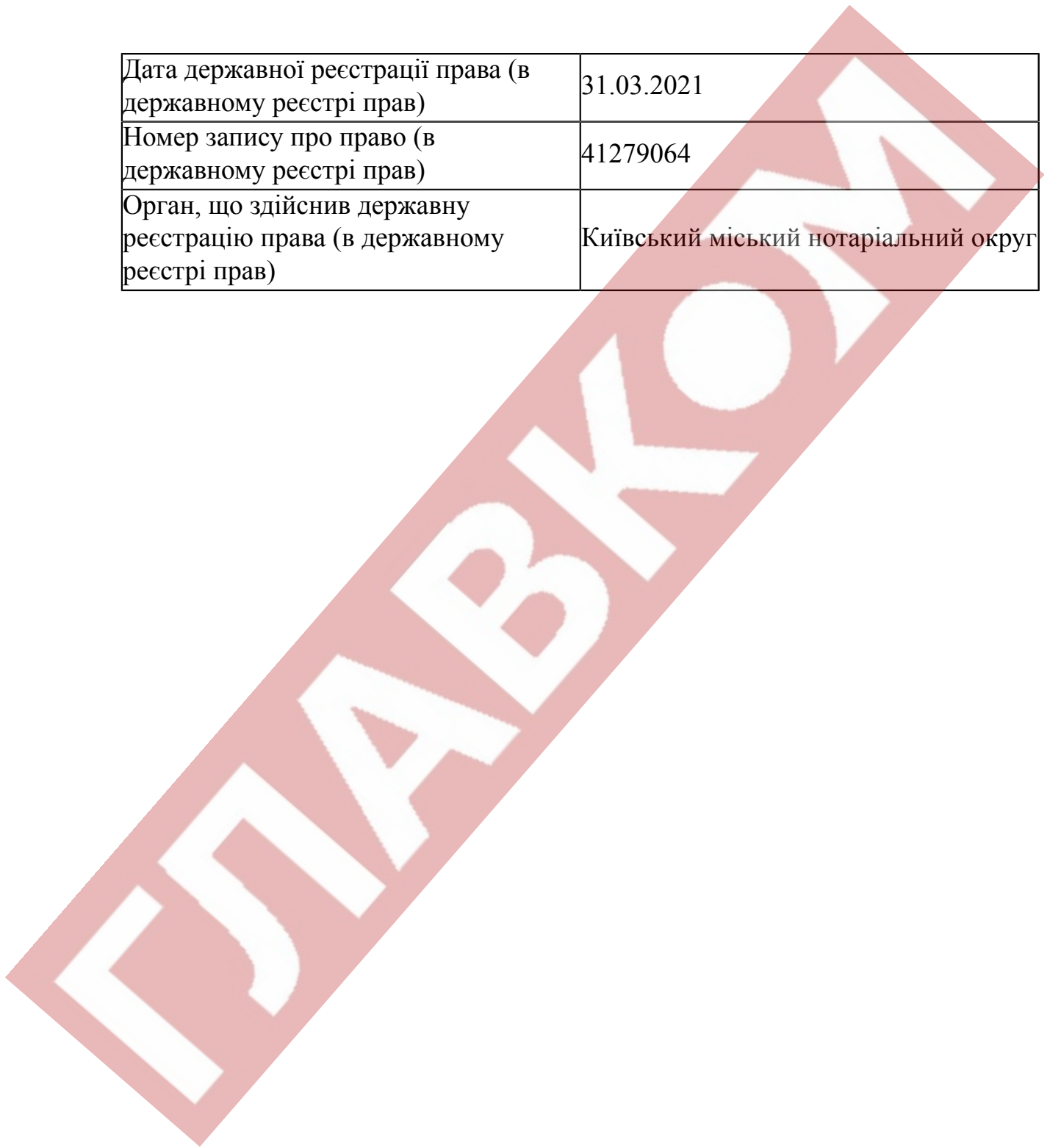
Державна служба України з питань геодезії, картографії та кадастру

Інформація Державного земельного кадастру про право власності та речові права на земельну ділянку



| Відомості про земельну ділянку | |
|---|--|
| Кадастровий номер земельної ділянки | 3221884000:33:016:0931 |
| Цільове призначення | 01.05 Для індивідуального садівництва |
| Категорія земель | Землі сільськогосподарського призначення |
| Вид використання | ведення індивідуального садівництва |
| Форма власності | Інформація відсутня |
| Площа земельної ділянки | 0.12 |
| Місце розташування | Київська область, Вишгородський район, Лебедівська сільська рада |
| Відомості про нормативно грошову оцінку ділянки | |
| Значення, гривень | 840.66 |
| Дата оцінки ділянки | 28.09.2023 |
| Відомості про сертифікованого інженера - землевпорядника (ВІДПОВІДАЛЬНА ОСОБА) | |
| ПІБ інженера – землевпорядника | Байбуз Євген Ігоревич |
| Номер сертифіката та дата видачі | №000038 від 24.12.2012 |
| Місце роботи інженера-землевпорядника | Товариство з обмеженою відповідальністю " Кадастр Ф" |
| Відомості про сертифікованого інженера - землевпорядника (БЕЗПОСЕРЕДНІЙ ВИКОНАВЕЦЬ) | |
| ПІБ інженера – землевпорядника | Байбуз Євген Ігоревич |
| Номер сертифіката та дата видачі | №000038 від 24.12.2012 |
| Місце роботи інженера-землевпорядника | Товариство з обмеженою відповідальністю " Кадастр Ф" |
| Відомості про суб'єктів права власності на земельну ділянку | |
| <small>* інформація про власника (землекористувачів) є довідковою, актуальна інформація міститься у Державному реєстрі речових прав на нерухоме майно</small> | |
| Прізвище, ім'я та по батькові фізичної особи | Краєвська Ніна Миколаївна |

| | |
|--|--------------------------------------|
| Дата державної реєстрації права (в державному реєстрі прав) | 31.03.2021 |
| Номер запису про право (в державному реєстрі прав) | 41279064 |
| Орган, що здійснив державну реєстрацію права (в державному реєстрі прав) | Київський міський нотаріальний округ |



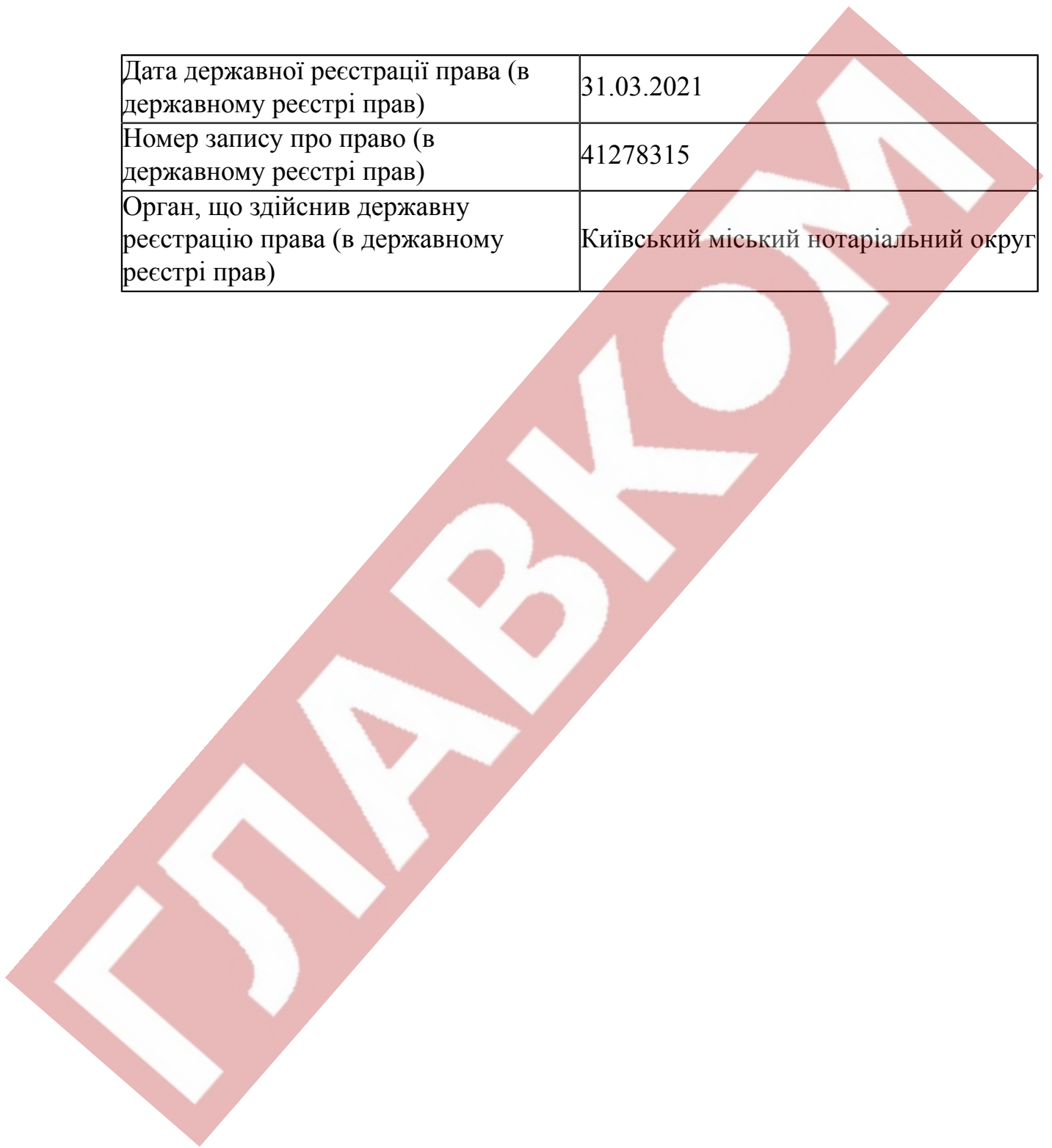
Державна служба України з питань геодезії, картографії та кадастру

Інформація Державного земельного кадастру про право власності та речові права на земельну ділянку



| Відомості про земельну ділянку | |
|---|--|
| Кадастровий номер земельної ділянки | 3221884000:33:016:0937 |
| Цільове призначення | 01.05 Для індивідуального садівництва |
| Категорія земель | Землі сільськогосподарського призначення |
| Вид використання | ведення індивідуального садівництва |
| Форма власності | Інформація відсутня |
| Площа земельної ділянки | 0.12 |
| Місце розташування | Київська область, Вишгородський район, Лебедівська сільська рада |
| Відомості про нормативно грошову оцінку ділянки | |
| Значення, гривень | 840.66 |
| Дата оцінки ділянки | 28.09.2023 |
| Відомості про сертифікованого інженера - землевпорядника (ВІДПОВІДАЛЬНА ОСОБА) | |
| ПІБ інженера – землевпорядника | Байбуз Євген Ігоревич |
| Номер сертифіката та дата видачі | №000038 від 24.12.2012 |
| Місце роботи інженера-землевпорядника | Товариство з обмеженою відповідальністю " Кадастр Ф" |
| Відомості про сертифікованого інженера - землевпорядника (БЕЗПОСЕРЕДНІЙ ВИКОНАВЕЦЬ) | |
| ПІБ інженера – землевпорядника | Байбуз Євген Ігоревич |
| Номер сертифіката та дата видачі | №000038 від 24.12.2012 |
| Місце роботи інженера-землевпорядника | Товариство з обмеженою відповідальністю " Кадастр Ф" |
| Відомості про суб'єктів права власності на земельну ділянку | |
| <small>* інформація про власника (землекористувачів) є довідковою, актуальна інформація міститься у Державному реєстрі речових прав на нерухоме майно</small> | |
| Прізвище, ім'я та по батькові фізичної особи | Краєвська Ніна Миколаївна |

| | |
|--|--------------------------------------|
| Дата державної реєстрації права (в державному реєстрі прав) | 31.03.2021 |
| Номер запису про право (в державному реєстрі прав) | 41278315 |
| Орган, що здійснив державну реєстрацію права (в державному реєстрі прав) | Київський міський нотаріальний округ |



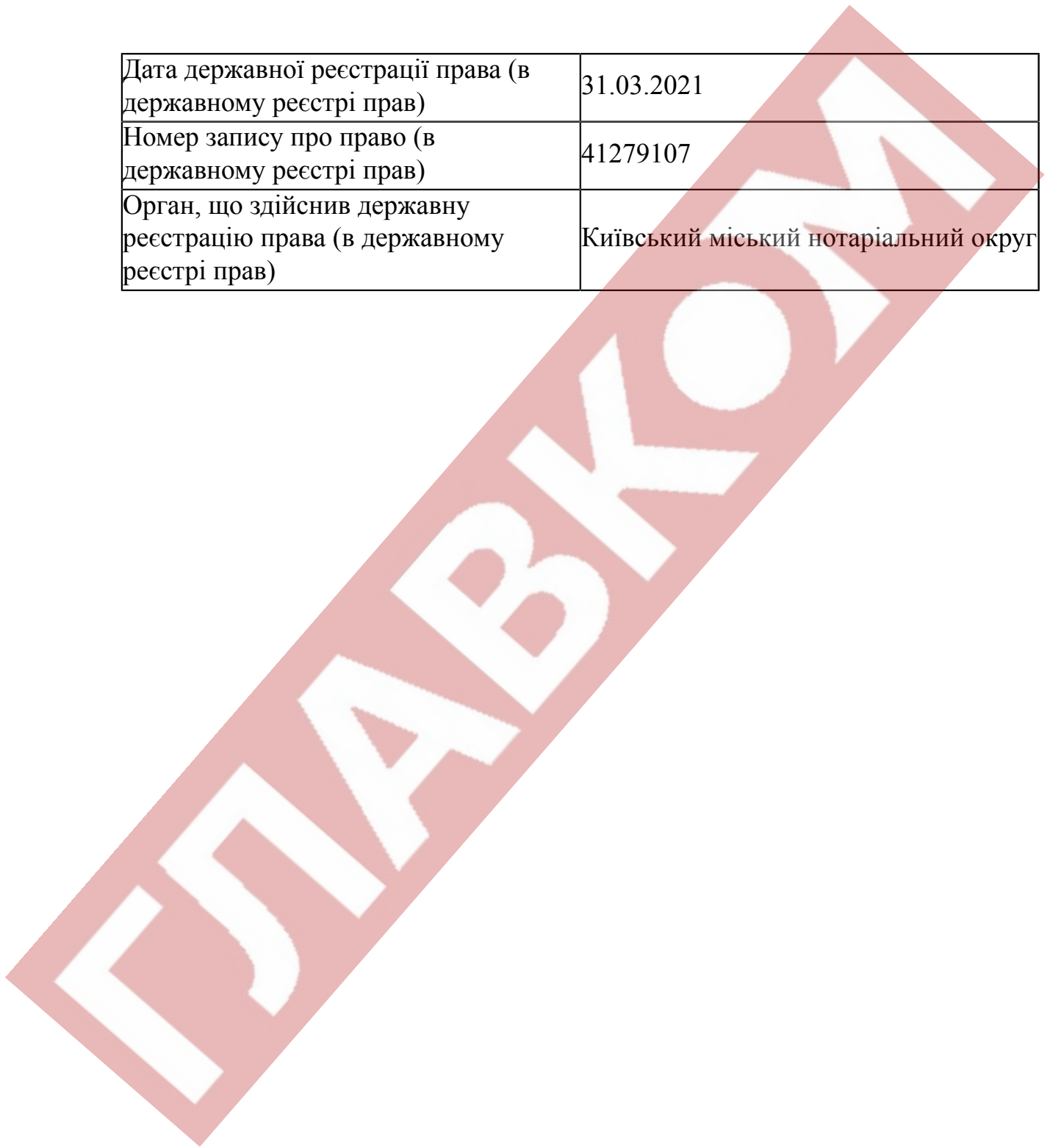
Державна служба України з питань геодезії, картографії та кадастру

Інформація Державного земельного кадастру про право власності та речові права на земельну ділянку



| Відомості про земельну ділянку | |
|---|--|
| Кадастровий номер земельної ділянки | 3221884000:33:016:0939 |
| Цільове призначення | 01.05 Для індивідуального садівництва |
| Категорія земель | Землі сільськогосподарського призначення |
| Вид використання | ведення індивідуального садівництва |
| Форма власності | Інформація відсутня |
| Площа земельної ділянки | 0.1162 |
| Місце розташування | Київська область, Вишгородський район, Лебедівська сільська рада |
| Відомості про нормативно грошову оцінку ділянки | |
| Значення, гривень | 814.03 |
| Дата оцінки ділянки | 27.09.2023 |
| Відомості про сертифікованого інженера - землевпорядника (ВІДПОВІДАЛЬНА ОСОБА) | |
| ПІБ інженера – землевпорядника | Байбуз Євген Ігоревич |
| Номер сертифіката та дата видачі | №000038 від 24.12.2012 |
| Місце роботи інженера-землевпорядника | Товариство з обмеженою відповідальністю " Кадастр Ф" |
| Відомості про сертифікованого інженера - землевпорядника (БЕЗПОСЕРЕДНІЙ ВИКОНАВЕЦЬ) | |
| ПІБ інженера – землевпорядника | Байбуз Євген Ігоревич |
| Номер сертифіката та дата видачі | №000038 від 24.12.2012 |
| Місце роботи інженера-землевпорядника | Товариство з обмеженою відповідальністю " Кадастр Ф" |
| Відомості про суб'єктів права власності на земельну ділянку | |
| <small>* інформація про власника (землекористувачів) є довідковою, актуальна інформація міститься у Державному реєстрі речових прав на нерухоме майно</small> | |
| Прізвище, ім'я та по батькові фізичної особи | Краєвська Ніна Миколаївна |

| | |
|--|--------------------------------------|
| Дата державної реєстрації права (в державному реєстрі прав) | 31.03.2021 |
| Номер запису про право (в державному реєстрі прав) | 41279107 |
| Орган, що здійснив державну реєстрацію права (в державному реєстрі прав) | Київський міський нотаріальний округ |



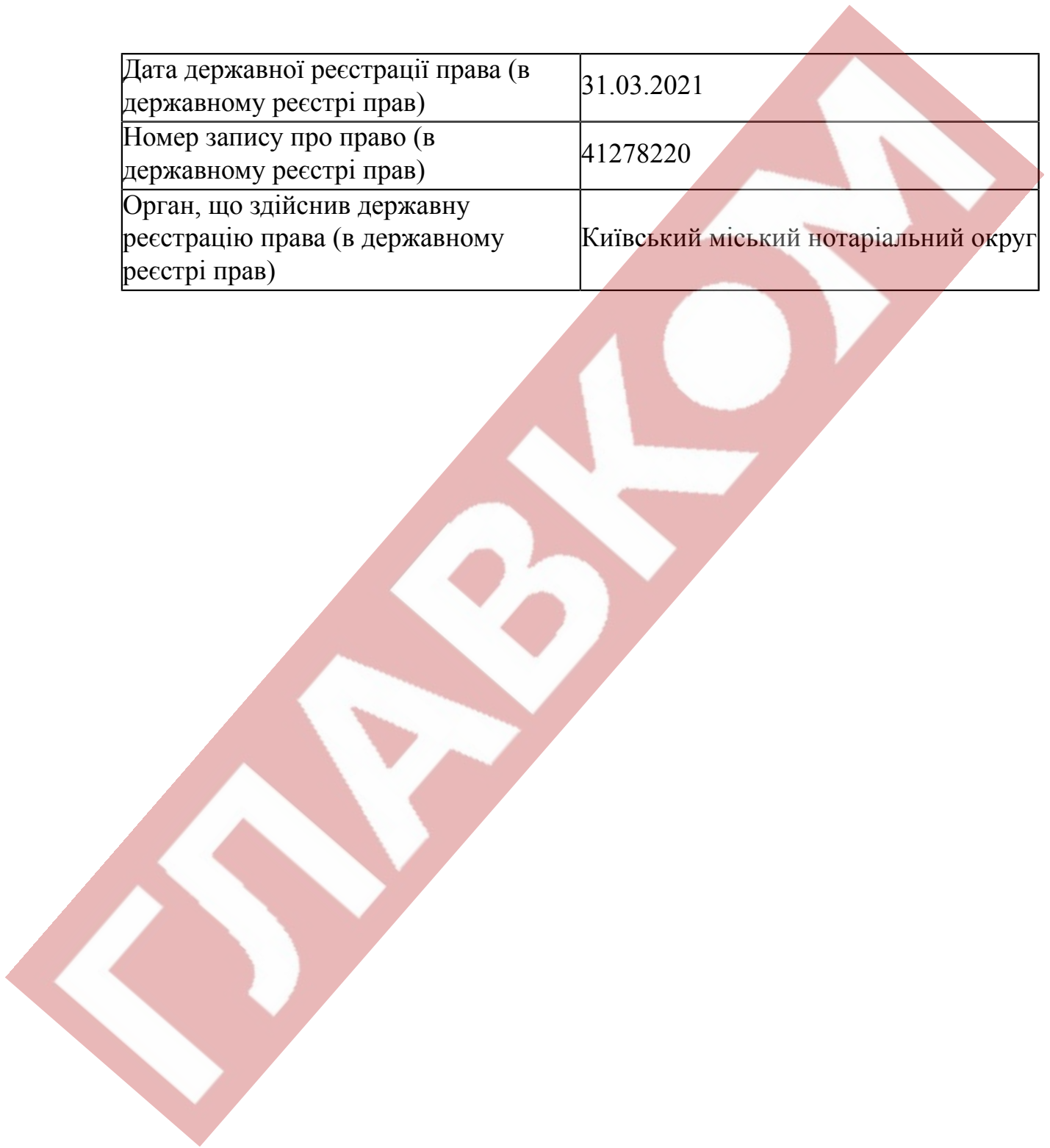
Державна служба України з питань геодезії, картографії та кадастру

Інформація Державного земельного кадастру про право власності та речові права на земельну ділянку



| Відомості про земельну ділянку | |
|---|--|
| Кадастровий номер земельної ділянки | 3221884000:33:016:0950 |
| Цільове призначення | 01.05 Для індивідуального садівництва |
| Категорія земель | Землі сільськогосподарського призначення |
| Вид використання | ведення індивідуального садівництва |
| Форма власності | Інформація відсутня |
| Площа земельної ділянки | 0.12 |
| Місце розташування | Київська область, Вишгородський район, Лебедівська сільська рада |
| Відомості про нормативно грошову оцінку ділянки | |
| Значення, гривень | 840.66 |
| Дата оцінки ділянки | 28.09.2023 |
| Відомості про сертифікованого інженера - землевпорядника (ВІДПОВІДАЛЬНА ОСОБА) | |
| ПІБ інженера – землевпорядника | Байбуз Євген Ігоревич |
| Номер сертифіката та дата видачі | №000038 від 24.12.2012 |
| Місце роботи інженера-землевпорядника | Товариство з обмеженою відповідальністю " Кадастр Ф" |
| Відомості про сертифікованого інженера - землевпорядника (БЕЗПОСЕРЕДНІЙ ВИКОНАВЕЦЬ) | |
| ПІБ інженера – землевпорядника | Байбуз Євген Ігоревич |
| Номер сертифіката та дата видачі | №000038 від 24.12.2012 |
| Місце роботи інженера-землевпорядника | Товариство з обмеженою відповідальністю " Кадастр Ф" |
| Відомості про суб'єктів права власності на земельну ділянку | |
| <small>* інформація про власника (землекористувачів) є довідковою, актуальна інформація міститься у Державному реєстрі речових прав на нерухоме майно</small> | |
| Прізвище, ім'я та по батькові фізичної особи | Краєвська Ніна Миколаївна |

| | |
|--|--------------------------------------|
| Дата державної реєстрації права (в державному реєстрі прав) | 31.03.2021 |
| Номер запису про право (в державному реєстрі прав) | 41278220 |
| Орган, що здійснив державну реєстрацію права (в державному реєстрі прав) | Київський міський нотаріальний округ |



Державна служба України з питань геодезії, картографії та кадастру

Інформація Державного земельного кадастру про право власності та речові права на земельну ділянку



| Відомості про земельну ділянку | |
|---|--|
| Кадастровий номер земельної ділянки | 3221884000:33:016:0952 |
| Цільове призначення | 01.05 Для індивідуального садівництва |
| Категорія земель | Землі сільськогосподарського призначення |
| Вид використання | ведення індивідуального садівництва |
| Форма власності | Інформація відсутня |
| Площа земельної ділянки | 0.12 |
| Місце розташування | Київська область, Вишгородський район, Лебедівська сільська рада |
| Відомості про нормативно грошову оцінку ділянки | |
| Значення, гривень | 840.66 |
| Дата оцінки ділянки | 27.09.2023 |
| Відомості про сертифікованого інженера - землевпорядника (ВІДПОВІДАЛЬНА ОСОБА) | |
| ПІБ інженера – землевпорядника | Байбуз Євген Ігоревич |
| Номер сертифіката та дата видачі | №000038 від 24.12.2012 |
| Місце роботи інженера-землевпорядника | Товариство з обмеженою відповідальністю " Кадастр Ф" |
| Відомості про сертифікованого інженера - землевпорядника (БЕЗПОСЕРЕДНІЙ ВИКОНАВЕЦЬ) | |
| ПІБ інженера – землевпорядника | Байбуз Євген Ігоревич |
| Номер сертифіката та дата видачі | №000038 від 24.12.2012 |
| Місце роботи інженера-землевпорядника | Товариство з обмеженою відповідальністю " Кадастр Ф" |
| Відомості про суб'єктів права власності на земельну ділянку | |
| <small>* інформація про власника (землекористувачів) є довідковою, актуальна інформація міститься у Державному реєстрі речових прав на нерухоме майно</small> | |
| Прізвище, ім'я та по батькові фізичної особи | Краєвська Ніна Миколаївна |

| | |
|--|--------------------------------------|
| Дата державної реєстрації права (в державному реєстрі прав) | 31.03.2021 |
| Номер запису про право (в державному реєстрі прав) | 41277584 |
| Орган, що здійснив державну реєстрацію права (в державному реєстрі прав) | Київський міський нотаріальний округ |

